

Проект карты-схемы границы прилегающей территории

Утверждена

(наименование документа об утверждении, включая наименование органа местного самоуправления, принявшего решение об утверждении схемы)

от _____ № _____

Карта-схема прилегающей территории каток (ледовый корт)

1. Местоположение прилегающей территории (адресные ориентиры) Российская Федерация, Мурманская область, Закрытое административно-территориальное образование город Островной Мурманской области, город Островной, площадь на пересечении ул. Советской и ул. Адмирала Устьянцева в районе дома № 1.




2. Кадастровый номер объекта, по отношению к которому устанавливается прилегающая территория: 51:25:0010302:452

3. Площадь прилегающей территории: 1831 кв. м.



Масштаб 1:1000

Условные обозначения:

	граница прилегающей территории
	поворотная точка границ прилегающей территории
51:25:0010302:18	кадастровый номер земельного участка, по отношению к которому устанавливается прилегающая территория
51:25:0010302	кадастровый квартал
	граница кадастрового квартала